

Plan Local de Développement Economique du Pays S.U.D.

2018



Une identité et des ressources naturelles préservées



Territoire cerné par un relief propice au tourisme et aux activités de montagne (fortes amplitudes altitudinales)



Climat : alpin et ensoleillement exceptionnel : 1 600 kWh/m² contre 1 300 kWh/m² en moyenne en France



51 500 ha de forêt, dont 28 500 ha de forêt de production (2015)



Un écosystème préservé (2 parcs nationaux, 6 sites Natura 2000...)



Près de 20 000 ha de terres exploitables pour l'agriculture



Un patrimoine historique riche : Edifices religieux (ex : Abbaye de Boscodon), ouvrages Maginot, Barcelonnettes au Mexique, 35 monuments historiques classés ou inscrits



Faune de montagne sur l'ensemble du territoire (avec retour de la grande faune alpine)

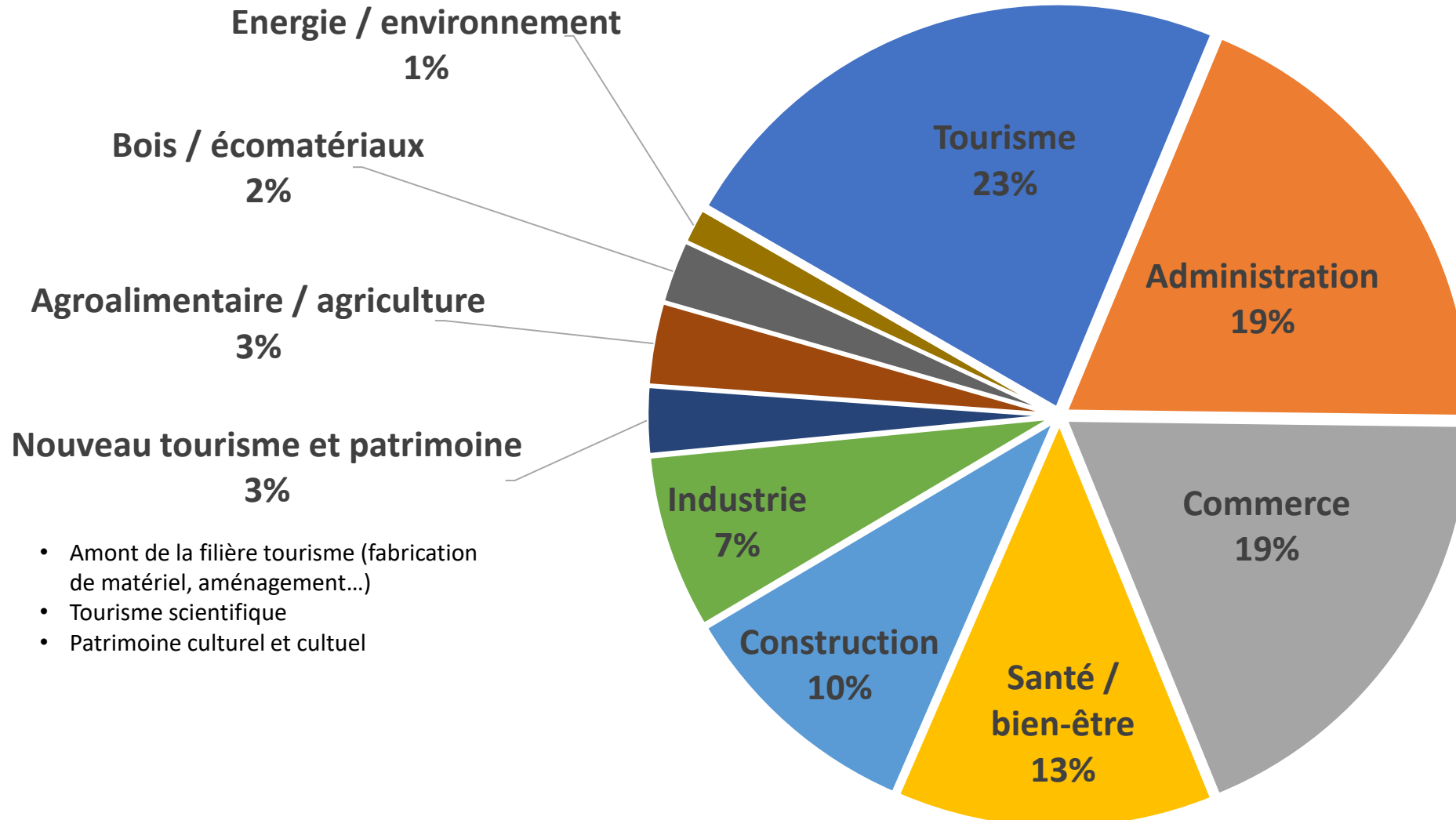


Des risques naturels non négligeables : inondation, mouvements de terrains, avalanches, incendie de forêt, séismes



Filières économiques

Poids de chaque filière dans le tissu économique local



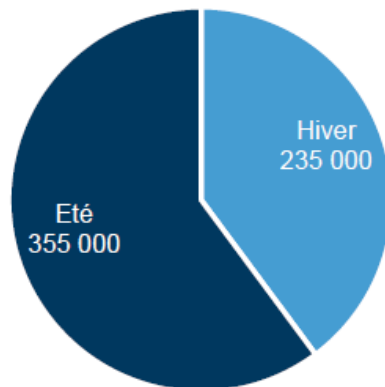
Tourisme (données vallée de l'Ubaye)

- Une filière majeure du territoire...



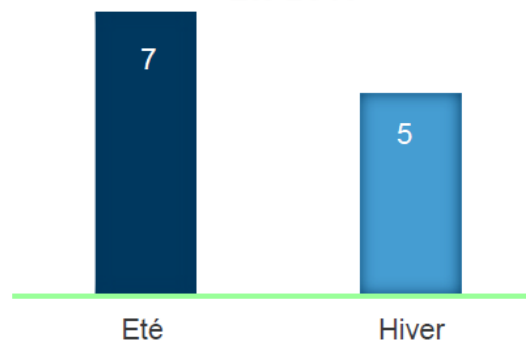
- ...De plus en plus drainée par le tourisme estival et pleine nature

NOMBRE D'HÔTES ACCUEILLIS SUR LA VALLÉE DE L'UBAYE SERRE-PONÇON EN 2017



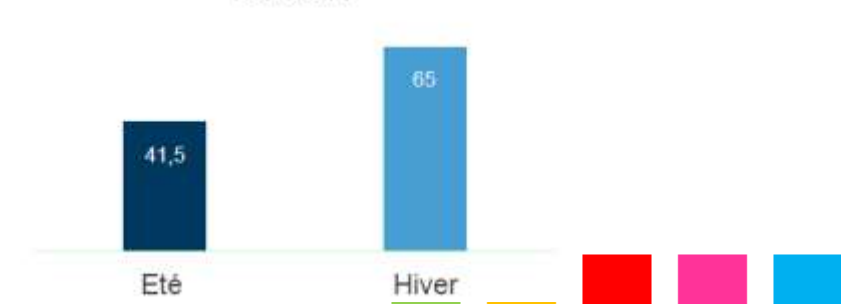
Des durées de séjour plus longues en été qu'en hiver

NOMBRE DE NUITÉES MOYENNES PAR SÉJOUR SUR LA VALLÉE DE L'UBAYE SERRE-PONÇON EN 2017



Mais une consommation par jour plus faible en été qu'en hiver

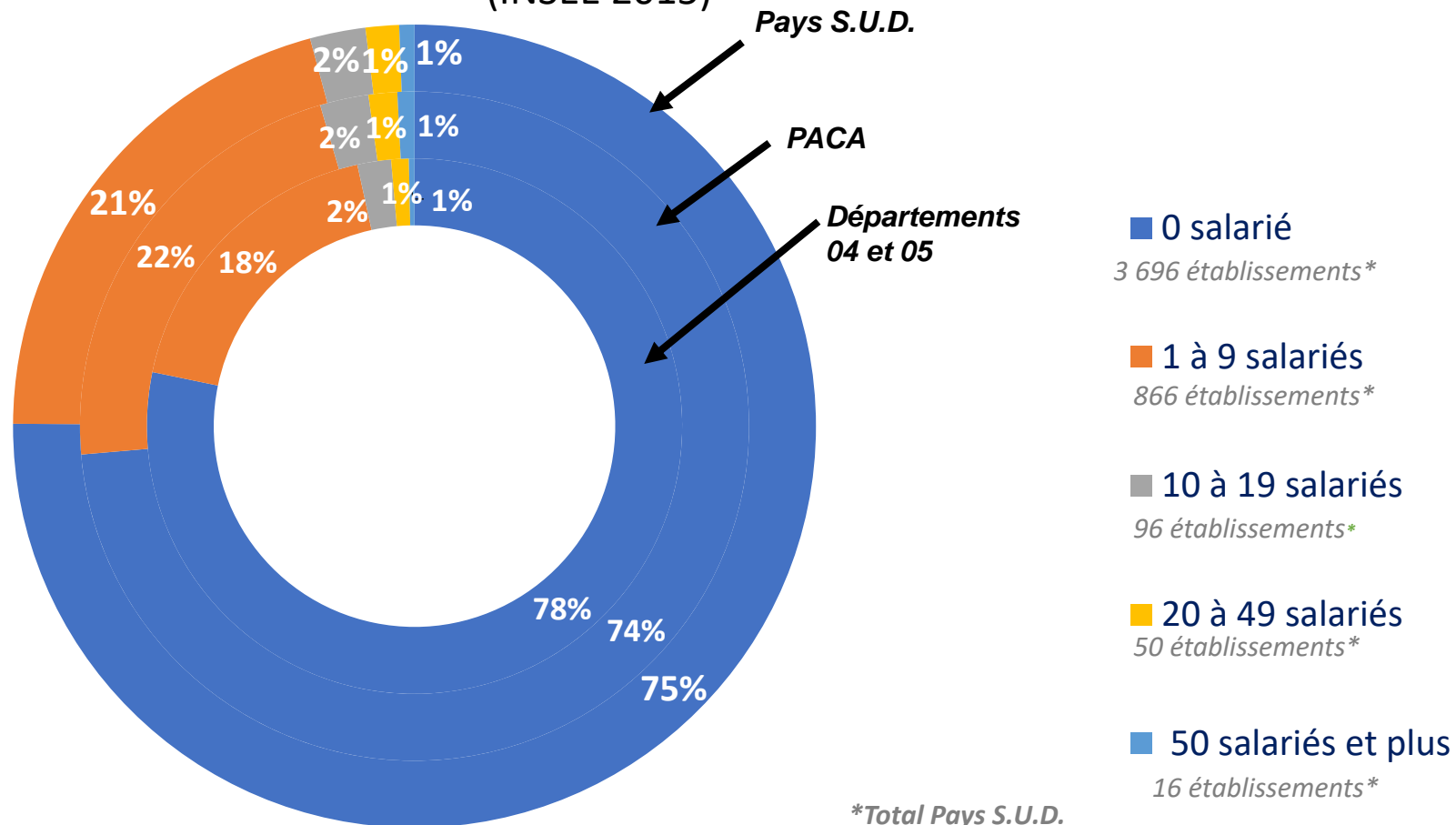
CONSOMMATION MOYENNE TOURISTIQUE PAR JOUR EN € SUR LA VALLÉE DE L'UBAYE SERRE-PONÇON EN 2017



Environnement économique

dominé par les micro-entreprises

RÉPARTITION DES ÉTABLISSEMENTS ACTIFS PAR TRANCHE D'EFFECTIF SALARIÉ (INSEE 2015)



Nombre d'établissements :

- Pays S.U.D. : 4 724
- Départements 04 et 05 : 44 660
- PACA : 613 010

